

ZONA DE SERVIDUMBRE DE PROTECCION
Art. 43 del reglamento general para el desarrollo y ejecucion de la ley 22/1988

FRANJA DE SERVIDUMBRE DE TRANSITO
Art. 51 del reglamento general para el desarrollo y ejecucion de la ley 22/1988

DESLINDE APROBADO POR O.M. DE 15/06/01
RELATIVO A LOS MARGENES DEL CANAL DE TOMA DE AGUA DE LAS SALINAS

COMUNIDAD AUTÓNOMA DE LA REGIÓN DE MURCIA
CONSEJERÍA DE OBRAS PÚBLICAS, VIVIENDA Y TRANSPORTES
Diligencia: Aprobado definitivamente por Excmo. Sr. Consejero con fecha 10-07-04
EL SUBDIRECTOR GRAL. DE VIVIENDA, ARQUITECTURA Y URBANISMO



Este Documento se corresponde con la Aprobación Definitiva.
AL PROYECTO

COLADA DEL MAR MENOR
Con la anchura, (33,43 m.), determinada en el informe de la Dirección General de Medio Natural de 20-01-04; en el presente expediente.

COLADA DEL MAR MENOR
Grafiado en P.G.O.U. DE CARTAGENA

DOCUMENTO REFUNDIDO

ADAPTACION DEL PLAN PARCIAL "EL VIVERO" A LA S.T.S.J. DE MU. S.C.A. (21-VI-02) Y S.T.S. SALA 3º DE 23-X-91.
LA MANGA DEL MAR MENOR.




FECHA: JULIO-2004
ESCALA: 1/1.000
HOJA Nº I
8-D

ARQUITECTO: SALVADOR M-MOYA ROS

PROMOTOR: "HERJOSPHA, S.A." Y "PORTMAN GOLF, S.A."
PLANO: INCIDENCIA DEL DESLINDE DE D.P. EN EL CANAL DE SUMINISTRO A LAS SALINAS

CARTAGENA
[Signature]

-  ANTIGUA Z.M.T.
-  ANTIGUA Z.V.
-  S.T.P. TRAS DESLINDES.

-  SUPERFICIE ANTERIOR Z.M.T.- 437,50 M2
-  SUPERFICIE COLADA.- 1.456,908 M2
-  SUPERFICIE Z.M.T. DESLINDE CANAL.- 11.433,22 M2
- TOTAL SUPERFICIE Z.M.T. SOBRE ZONA DESECADA.- 13.327,62 M2**



DELIMITACION DEL SECTOR